

2015:1 • 18. mars 2015

Hagskýrslusvæði í manntalinu 2011

Ómar S. Harðarson



Samantekt

Í skýrslu þessari er gerð grein fyrir flokkun manntalsgagna í manntalinu 2011 eftir hagskýrslusvæðum. Skilgreind eru þrjú stig þar sem skipting landsins í höfuðborgarsvæði og landsbyggð myndar efsta stigið, skipting landsins í fjóra landshluta annað stigið, en áframhaldandi skipting landsbyggðarinnar í sjö landsvæði hið þriðja.

Auk þessarar svæðaflokkunar er gerð grein fyrir skiptingu landsins í 42 talningarsvæði þar sem stærstu sveitarfélögunum er skipt upp í minni svæði, en minnstu sveitarfélögin tekin saman í stærri svæði.

Hagskýrslusvæðin nýtast hvort heldur sem er til að draga saman upplýsingar eftir sveitarfélögum eða talningarsvæðum.

Samhliða útgáfu þessa rits hefur Hagstofan gert kort á grundvelli gagna frá Landmælingum Íslands og Reykjavíkurborg sem tekur til svæðanna sem skilgreind eru í skýrslunni. Kortaskrár eru fánlegar á Hagstofunni án endurgjalds.

Formáli

Hagstofan hefur um langt árabil flokkað sveitarfélög landsins í átta landsvæði. Þessi flokkun átti í upphafi fyrst og fremst við í mannfjöldaskýrslum, en hefur smám saman fengið vægi í annarri hagskýrslugerð. Ójafnvægi í íbúafjölda á landsbyggðinni hefur þó verið þrándur í Götu og gert illmögulegt að birta sundurliðaðar tölur eftir landsvæðum í margvíslegri skýrslugerð eða sýna samanburðarhæfar upplýsingar. Í þessu riti eru kynnt til sögunnar ný hagskýrslusvæði þar sem landinu er skipt í fjögur tiltölulega jafnfjölmenn svæði, og þar sem sveitarfélögum er að auki skipt upp í 42 talningarsvæði. Með þessu móti vonast Hagstofan til að geta bætt þjónustu sína við notendur manntalsgagna.

Flokkunarkerfi það sem hér er kynnt er afrakstur af vinnu fjölmargra, sérfræðinga á Hagstofunni, embættismanna og háskólamanna sem veitt hafa góð ráð og umsagnir meðal annars á málþingi sem Hagstofa Íslands hélt í október 2012. Á málþinginu komu fram margar gagnlegar athugasemdir sem hefur að mestu verið tekið tillit til.

Hluti af meðfylgjandi skýrslu var unnið fyrir framlag frá Framkvæmdastjórn Evrópusambandsins (IPA styrkur), en án hans hefði manntalið 2011 ekki orðið að veruleika.

Reykjavík, 18. mars 2015

Ólafur Hjálmarsson, hagstofustjóri

Efnisyfirlit

Samantekt	2
Formáli.....	3
Inngangur	5
Ný hagskýrslusvæði	5
Röðun sveitarfélaga.....	6
Heiti flokkunarstiga	6
Talningarsvæði	7
Landakort.....	8
Mynd 1. Talningarsvæði á landinu öllu	9
Mynd 2. Talningarsvæði á höfuðborgarsvæði.....	10
Mynd 3. Talningarsvæði á Suðurnesjum	10
Mynd 4. Talningarsvæði á Akureyri.....	11
Heimildaskrá.....	12
Viðauki 1. Svæðamörk.....	13
Viðauki 2. Flokkunarkerfi hagskýrslusvæða, sveitarfélög.....	14
Viðauki 3. Talningarsvæði.....	16
Viðauki 4. Skipting 5 stærstu sveitarfélaganna í talningarsvæði.....	17
Viðauki 5. Athugasemdir og ábendingar vegna talningarsvæðanna.....	31

Inngangur

Í lögum um Hagstofu Íslands og opinbera hagskýrslugerð nr. 163/2007 er hagstofustjóra falið að taka „ákvarðanir um aðferðir og starfshætti við hagskýrslugerðina, um notkun flokkunarkerfa og staðla“ o.fl. Um langt árabil hefur Hagstofan dregið saman gögn sín eftir landsvæðum sem byggð er á flokkun mannfjöldatalna frá 1960 en þar áður á flokkun í manntölum frá 1920. Frá 1960 hefur Hagstofan skilgreint átta landsvæði, eitt höfuðborgarsvæði og sjö svæði á landsbyggðinni, auk þess sem á síðustu árum hefur færst í vöxt að skilgreind séu tvö svæði sérstaklega, höfuðborgarsvæðið og landsbyggðin. Síðastnefnda flokkunin hefur jafnframt frá 2008 haft stöðu innan evrópskrar hagskýrslugerðar sem hagskýrslusvæði á stiginu NUTS III.¹

Hvers kyns svæðaskipting vegna hagskýrslugerðar hefur frá upphafi innlendar hagskýrslugerðar byggst á ákvörðunum Hagstofu Íslands, enda hefur ekki verið til að dreifa stjórnsýslustigi milli sveitarfélaganna / sýslanna og landstjórnarinnar frá því ömtin voru lögð niður 1904.² Af ástæðum sem raktar eru í skýrslu um hagskýrslusvæði á héraðsstjórnarstigi³ hefur skipting sem byggist á sjö svæðum á landsbyggðinni gengið sér til húðar og reynst ónothæf fyrir framsetningu á margvíslegum gögnum, einkum úr úrtaksrannsóknum. Þá eru sum svæðin of fámenn til að hægt sé með góðu móti að bera þau saman við önnur og stærri svæði. Þannig eru t.d. Vestfirðir á engan hátt samanburðarhæfir við höfuðborgarsvæðið. Vestfirðir eru enn fremur aðeins fjórðungur af íbúatölu Norðurlands eystra, þannig að einnig þar er ólíku saman að jafna.

Í upphaflegum drögum að svæðaskiptingu manntalsgagna var gert ráð fyrir að eldri landsvæðaskipting myndi vera fullnægjandi fyrir næsta stig fyrir ofan sveitarstjórnarstigið. Þegar til átti að taka reyndist þó nauðsynlegt að finna aðra skipan, þar sem stærstu sveitarfélögum yrði skipt upp í hverfi og en minni sveitarfélög sameinuð í stærri svæði. Í lok þessarar skýrslu er gerð sérstök grein fyrir þessari nýju svæðaskiptingu, sem Hagstofan hefur nefnt talningarsvæði. Þau verða notuð til að birta ítarleg gögn í manntalin 2011 á smærri svæði, í þeim tilvikum sem lög og reglur heimila ekki að þau séu sundurliðuð eftir (smæstu) sveitarfélögum.

Hagskýrslusvæðin sem kynnt eru til sögunnar í næsta kafla verða notuð til að draga saman gögn úr manntalinu 2011. Þau má hagnýta hvort sem er til að flokka saman sveitarfélög eða til að flokka talningarsvæðin.

Ný hagskýrslusvæði

Í flokkunarkerfinu eru skilgreind þrjú stig. Á efsta stiginu er landinu skipt í höfuðborgarsvæði og landsbyggð. Það samsvarar NUTS III stiginu í evrópski hagskýrslugerð. Á næsta stigi þar fyrir neðan er hvorutveggja svæðinu skipt í tvo hluta. Höfuðborgarsvæðinu er skipt í *Reykjavík* annars vegar og *nágrenni Reykjavíkur* hins vegar. Landsbyggðinni er síðan skipt í tvö önnur svæði, *suðursvæði* og *norðursvæði*. Suðursvæðið samanstendur af Suðurlandi, Suðurnesjum og Vesturlandi en norðursvæðið af Vestfjörðum, Norðurlandi og Austurlandi. Þriðja stigið byggir síðan á áframhaldandi skiptingu landsbyggðarinnar í sjö hluta. Ekki er búist við að þriðja stigið verði nýtt að neinu ráði í

¹ NUTS stendur fyrir franska heitið *Nomenclature d'unités territoriales statistiques*.

² Lýður Björnsson 1979, bls. 45.

³ Ómar S. Harðarson og Jórunn Íris Sindradóttir 2012.

framsetningu á gögnum manntalsins en það er skilgreint hér ef á þarf að halda vegna samanburðar við önnur gögn.

Í flokkunarkerfinu felast tvær breytingar sem hafa áhrif á samanburð við eldri tímaraðir.

Sveitarfélagið Hornafjörður sem hefur tilheyrt Austurlandi/Austuramtinu frá því á 19. öld færast til Suðurlands og suðursvæðisins. Þá er Bæjarhreppur á Ströndum talinn með norðursvæðinu, en hann sameinaðist Húnaþingi vestra um áramótin 2011/2012.

Tafla 1. Hagskýrslusvæði í manntalinu 2011

Kóti	Stig			Fjöldi sveitarfélaga	Fjöldi talinngarsvæða
	I	II	III		
1	Höfuðborgarsvæði				
11	Reykjavík				
110			Reykjavík	1	13
12	Nágrenni Reykjavíkur				
120			Nágrenni Reykjavíkur	7	11
2	Landsbyggð				
21	Suðursvæði			30	9
211			Suðurland	15	4
212			Suðurnes	5	3
213			Vesturland	10	2
22	Norðursvæði			38	9
221			Vestfirðir	9	1
222			Norðurland vestra	8	1
223			Norðurland eystra	13	5
224			Austurland	8	2

Röðun sveitarfélaga

Hingað til hefur venjan verið sú að raða kaupstöðum, sýslufélögum og hreppum innan þeirra eftir því hvernig þau raðast réttisælis í kringum landið en kaupstaðirnir taldir upp fyrst. Engin ástæða er til að halda þessari venju. Skipting í kaupstaði og sýslufélög hefur verið þýðingarlaus um langt árabíl, auk þess sem sú skipting riðlast nær alltaf þegar ný sveitarfélög eru mynduð á grundvelli gamalla og/eða nýir sveitarfélagskótar teknir upp. Röðun heita í stafrófsröð er því alltaf æskilegri en hvers kyns önnur röðun, ekki síst ef ókunnugir — til dæmis erlendir aðilar — þurfa að rýna í gögnin. Því er tekin upp sú venja að raða sveitarfélögum upp í stafrófsröð innan hvers svæðis, þó þannig að ekki verði tekið tillit til orðsins *sveitarfélag* í heiti nokkurra sveitarfélaga. Þannig raðast t.d. „Sveitarfélagið Vogar“ eins og það hétu „Vogar, Sveitarfélagið“.

Í viðauka 2 er öllum sveitarfélögum í árslok 2011 raðað eftir stafrófsröð innan svæðis.

Heiti flokkunarstiga

Í flokkunarkerfinu er gert ráð fyrir þremur svæðum, þar sem sveitarfélög eru flokkuð með mismunandi hætti. Fíngerðasta svæðaskiptingin eru gömlu landsvæðin sem Hagstofan hefur skilgreint nánast óbreytt frá 1984. Þessi svæði hafa í gögnum Hagstofunnar ávallt verið nefnd

„landsvæði“. Svæði þau sem verða til við skiptingu landsins í fjóra hluta má einfaldlega kalla „landshluta“. Landsvæðin Höfuðborgarsvæði og Landsbyggð má nefna „hagskýrslusvæði“ en þau nefnast svo í gögnum sem send eru hagstofu Evrópusambandsins, Eurostat.

Talningarsvæði

Í þessum kafla er gerð grein fyrir skiptingu manntalsins 2011 í 42 talningarsvæði. Með talningarsvæðum er átt við smæstu svæðaskiptingu í manntalinu 2011 þar sem hægt er að rekja saman allar breytur manntalsins. Sum þvertöflusniðin (e. *cross tabulations*) verða þó með minni sundurliðun en boðið er upp á þegar um landið allt er að ræða eða landshlutaskiptingu, enda verður jafnan að gæta þess að ekki sé hægt að rekja upplýsingar sem eiga að fara leynt til tilgreindra einstaklinga.

Hagstofa Íslands leggur ríka áherslu á að ekki megi bera kennsl á tiltekna einstaklinga í útgefnum hagtölum í samræmi við Hagstofulögin,⁴ *Grundvallarreglur um opinbera hagskýrslugerð í ríkjum Sameinuðu þjóðanna*,⁵ reglur Hagstofu Íslands um meðferð trúnaðargagna⁶ og verklagsreglur í evrópskri hagskýrslugerð.⁷ Í því tilliti er mikilvægt að horfa til búsetusvæða þar sem fámenni eykur möguleika á rekjanleika. Tvær helstu leiðirnar til að bregðast við því eru að gefa ekki út niðurstöður fyrir fámenn svæði eða að sameina niðurstöður tveggja eða fleiri landsvæða við miðlun. Til að tryggja aðgengi notenda að upplýsingum manntalsins var kosið að fara þá leið að sameina niðurstöður fámennra sveitarfélaga í stærri svæði í stað þess að skila auðu.

Fylgt er fyrri landsvæðaskiptingu Hagstofunnar, þannig að öll talningarsvæði eru innan eins og sama landsvæðis.⁸ Slík tilhögun er æskileg til að viðhalda samhengi í talnaefninu.

Við afmörkun talningarsvæða var stefnt að því að íbúatala á hverju svæði yrði eins nálægt meðaltali og hægt var. Vegna aðstæðna var þó ekki undan því komist að einhver svæði yrðu smærri eða stærri. Heppilegt reyndist að miða við að ekkert svæði yrði fámennara en 4.000 manns, en átta sveitarfélög, hverfi eða landsvæði reyndust hafa 4-5.000 íbúa. Fjölmennustu svæðin hafa yfir 11 þúsund íbúa, en að meðaltali búa rúmlega 7.500 manns á hverju svæði. Ekkert svæði er þó fjölmennara en tvöfalt meðaltal. Með því að setja þessi stærðarmörk náðist besta jafnvægið milli talningarsvæða hvað íbúatölu varðar, að því gefnu að fylgt sé að mestu fyrirbyggjandi hverfaskiptingum stærri bæjarfélaganna, jafnframt því sem fylgt sé landsvæðamörkum. Lágmarksfjöldinn er einnig ásættanlegur hvað varðar flestar ítarlegri sundurliðanir og víxlökkanir.

Fimm stærstu sveitarfélögin eru brotin upp í minni talningarsvæði. Farið er eftir samþykktum bæjarstjórnar Kópavogs vegna hverfa í Kópavogi⁹ sem og samþykktum borgarstjórnar í Reykjavík¹⁰. Gerð eru nokkur frávik frá þessum samþykktum vegna kröfu um lágmarksíbúafjölda á hverju

⁴ Lög um Hagstofu Íslands

⁵ Sameinuðu þjóðirnar 2014.

⁶ Hagstofa Íslands 2014.

⁷ Hagstofa Íslands 2006.

⁸ Sjá þó umfjöllun að framan um Sveitarfélagið Hornafjörð og Bæjarhrepp á Ströndum.

⁹ Kópavogsbær 2012.

¹⁰ Reykjavíkurborg 2009.

talningarsvæði og jöfnuð milli svæða hvað mannfjöldann varðar.¹¹ Engar slíkar formlegar samþykktir eru fyrir Reykjanesbæ, Hafnarfjörð eða Akureyri.¹² Hagstofa Íslands skipti því þeim sveitarfélögum upp í talningarsvæði að eigin frumkvæði. Í þeim tilvikum hefur þó verið reynt að taka tillit til venjubundinnar hverfaskiptingar innan þeirra sveitarfélaga við afmörkun svæðanna.¹³

Öðrum sveitarfélögum er ekki skipt upp í svæði, en talningarsvæðin oftast sett saman úr fleiri en einu sveitarfélagi. Þrjú sveitarfélög með fjögur til tíu þúsund íbúa mynda sitt eigið talningarsvæði en fjögur sveitarfélög af þeirri stærð mynda talningarsvæði með minni nærliggjandi sveitarfélögum. Garðabær myndar eitt svæði með Sveitarfélaginu Álftanesi en Mosfellsbær með Kjósarhreppi vegna krafna um lágmarksstærð svæða. Þá var Hvalfjarðarsveit slegið saman við Akranes og Breiðdals- og Djúpavogshreppi saman við Fjarðabyggð að tillögu Bygðastofnunar til að auka nytsemi svæðaskiptingarinnar.

Í viðauka 3 má sjá nánari útlistun á talningarsvæðunum 42.

Í viðauka 4 er gerð nánari grein fyrir uppskiptingu stærstu sveitarfélaganna í talningarsvæði og í viðauka 5 er gerð grein fyrir athugasemdum sem bárust Hagstofunni frá umsagnaraðilum vegna talningarsvæðanna.

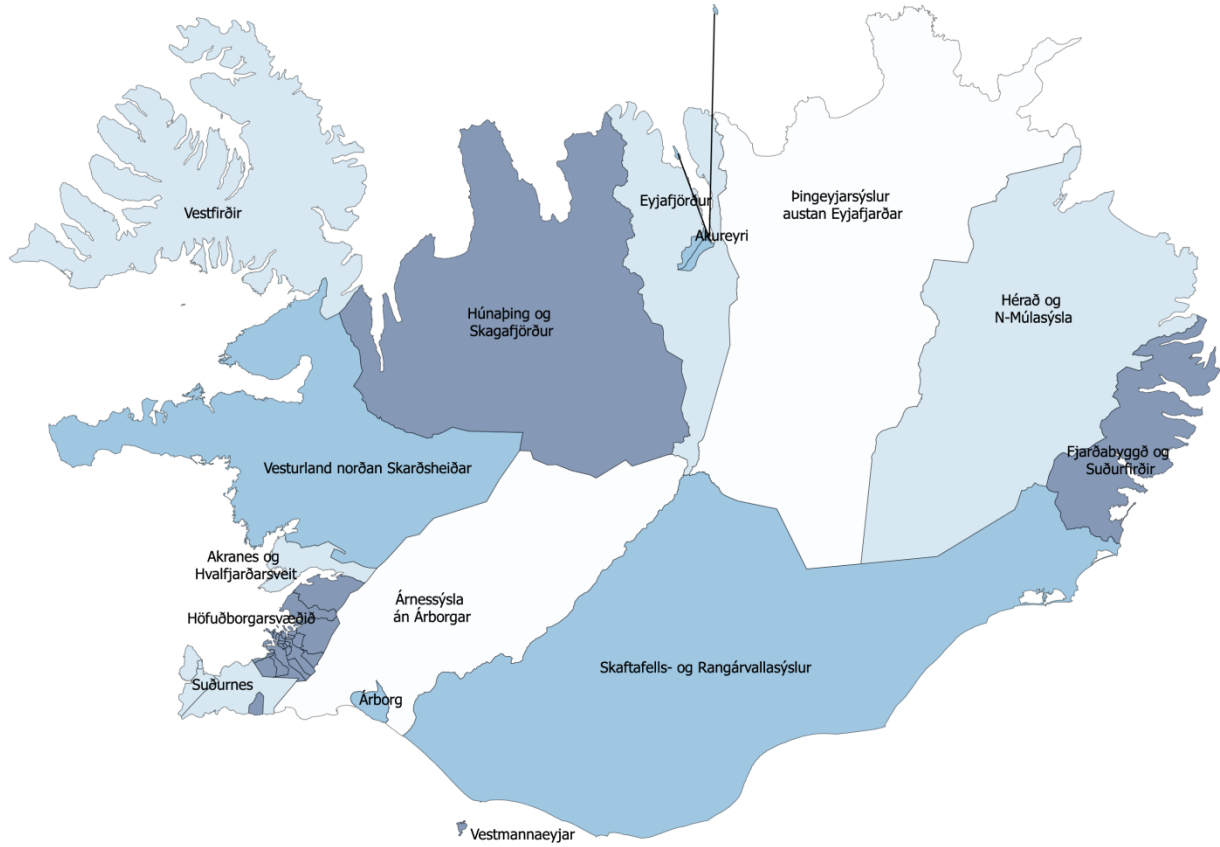
Landakort

Jafnframt þessari greinargerð hefur Hagstofan gert formskrár (e. *shape files*), sem taka til þeirra hagskýrslusvæða sem greinargerðin nær til. Formskrárnar má fá hjá Hagstofunni án endurgjalds. Þær eru byggðar að mestu á grunngögnum frá Landmælingum Íslands, en einnig gögnum frá Landupplýsingakerfi Reykjavíkur. Þær eru í ISN93 (Lambert keiluvörpun) bæði í IS50_v nákvæmni og IS500_v.

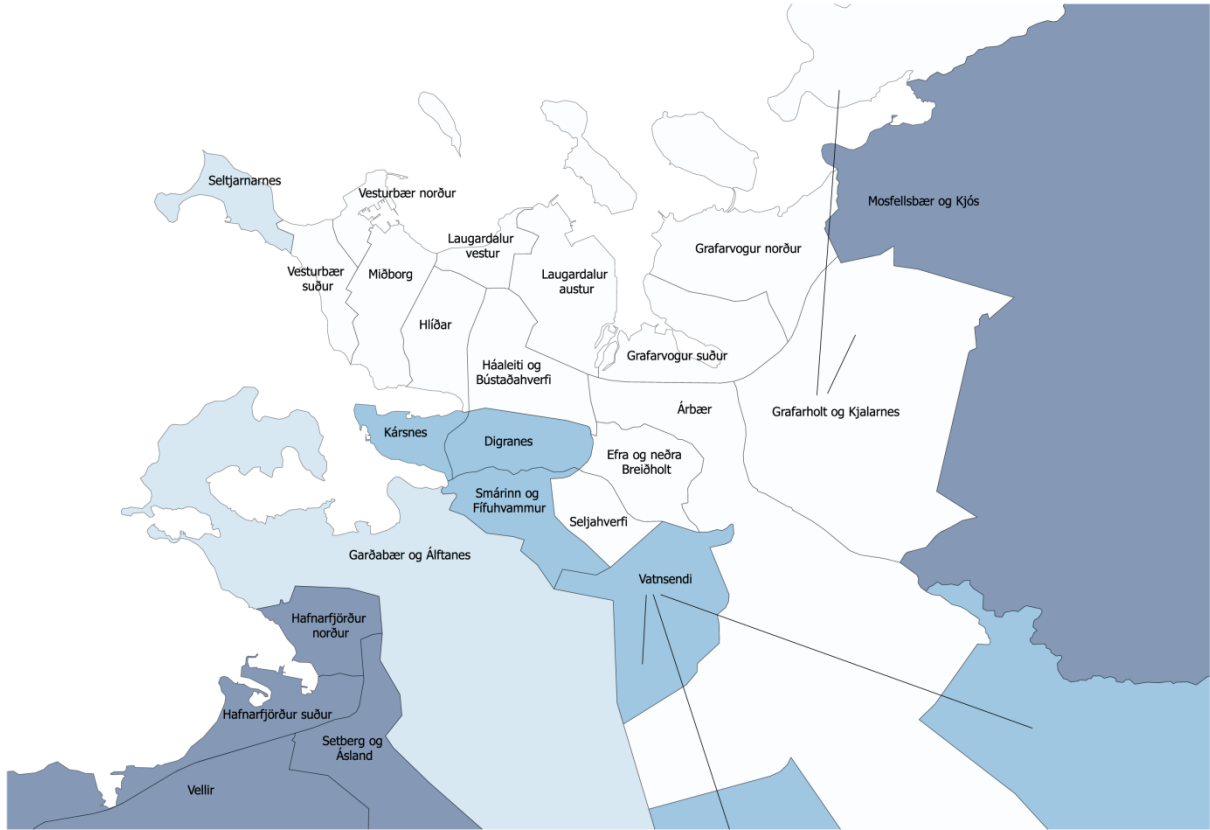
¹¹ Breiðholti er skipt í tvö talningarsvæði sem og Grafarvogi, Vesturbæ og Laugardal. Þá er Kjalarnes í Reykjavík talið með Grafarholti og Úlfarsárdal vegna fámennis. Sama á við um Smárahverfi í Kópavogi sem er talið með Fífuhammshverfi.

¹² Til er samþykkt bæjarstjórnar á Akureyri (Akureyrarkaupstaður 2009) um hverfisráð, en hún nýtist ekki til svæðaskiptingar, sbr. viðauka 4.

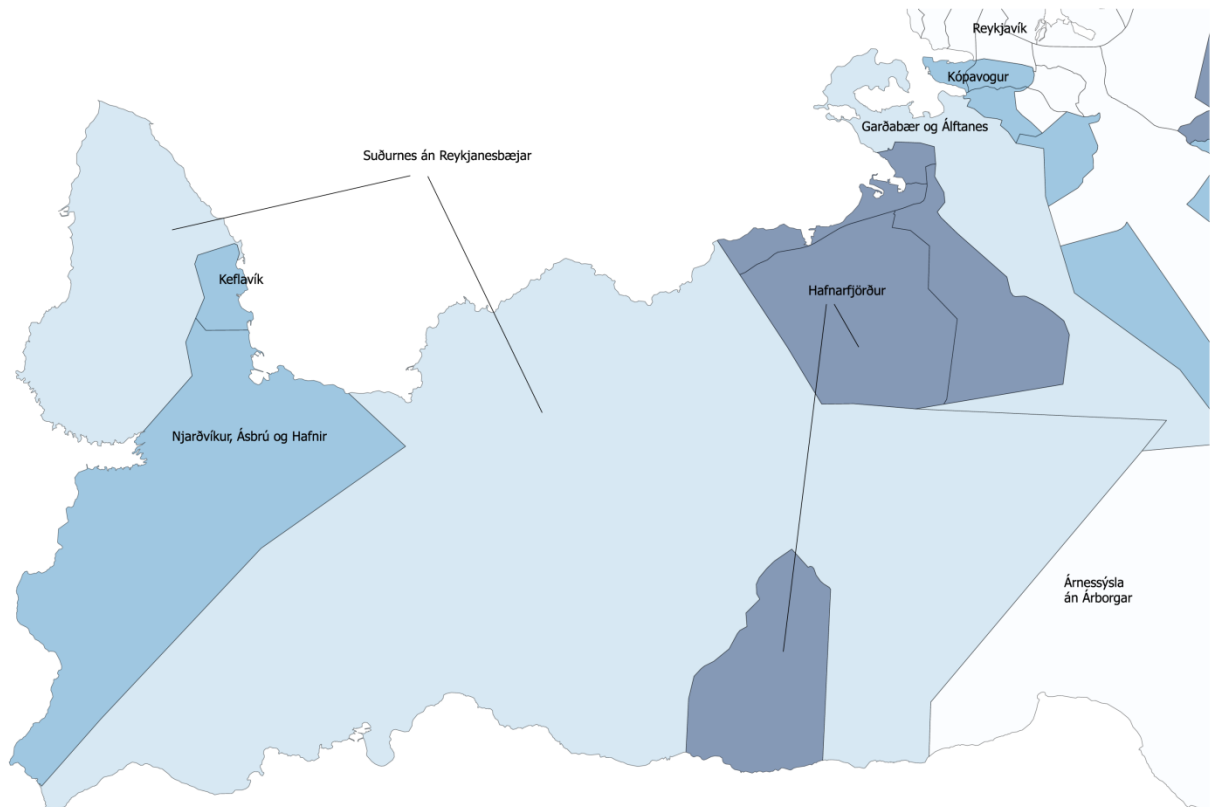
¹³ Sjá viðauka 4 um skiptingu Reykjavíkur, Kópavogs, Hafnarfjarðar, Reykjanesbæjar og Akureyrar í talningarsvæði.

Mynd 1. Talningarsvæði á landinu öllu

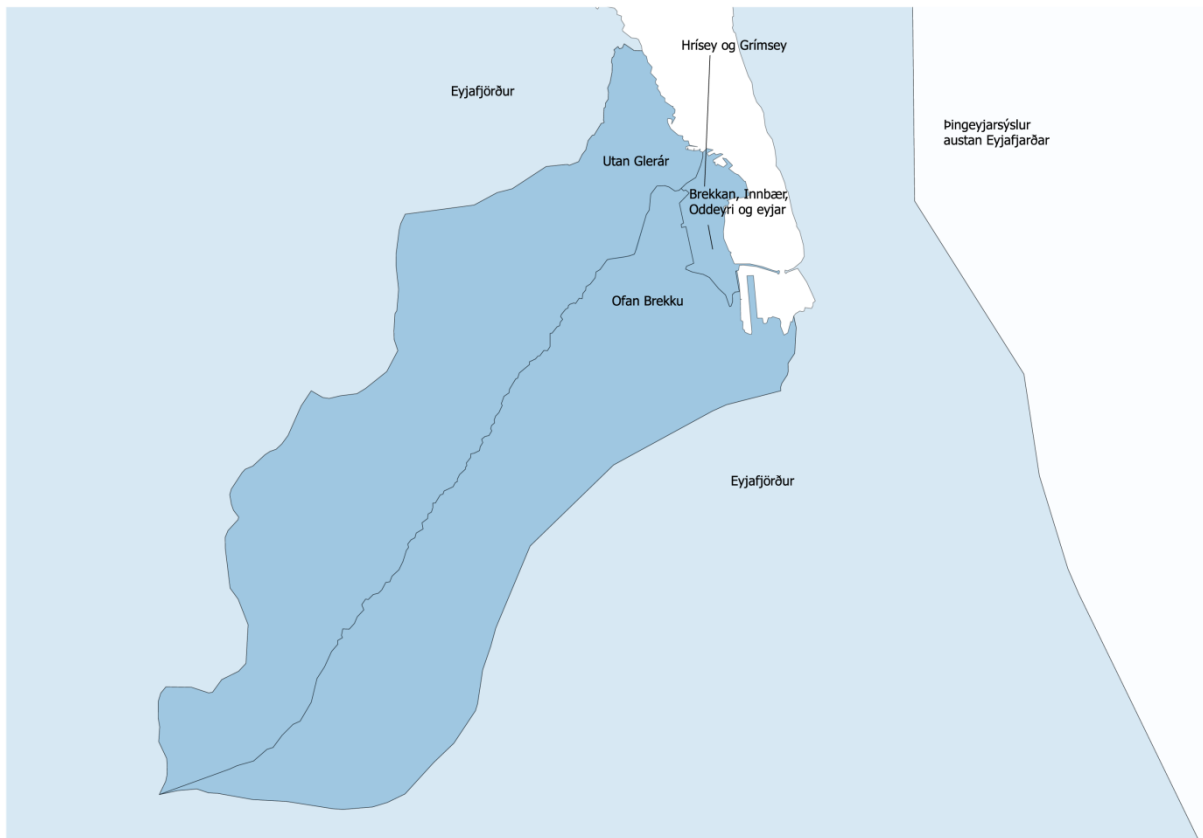
Mynd 2. Talningarsvæði á höfuðborgarsvæði



Mynd 3. Talningarsvæði á Suðurnesjum



Mynd 4. Talningarsvæði á Akureyri



Heimildaskrá

- Akureyrarkaupstaður. (2009). *Samþykktir fyrir hverfisnefndir*. Sótt 24. ágúst 2012, af <www.akureyri.is/is/stjornkerfid/reglur-og-samthykktir/stjornsyslumal>.
- Akureyrarkaupstaður. (2014). Hverfisnefndir. Sótt 27. febrúar 2014 af: <<http://www.akureyri.is/is/stjornkerfid/hverfisnefndir>>.
- Eurostat. (2003). Regulation (EC) No 1059/2003 of the European Parliament and of the council of 26 May 2003 on the establishment of a common classification of territorial units for statistics (NUTS). (Reglugerð með síðari breytingum sótt á lagasafn ESB.) Sótt 20. ágúst 2012, af: <eur-lex.europa.eu/LexUriServ/LexUriServ.do?uri=CONSLEG:2003R1059:20080306:EN:PDF>.
- Hafnarfjarðarkaupstaður. (2010). Framkvæmdasvið Hafnarfjarðar, mars 2010, "Hafnarfjarðarbær, eignaskráning". Sótt 24. febrúar 2014 af: <<http://www.hafnarfjordur.is/media/umhverfid/eignaskraning.pdf>>.
- Hafnarfjarðarkaupstaður. (2014). Hverfin og skipulag. Sótt 24. febrúar 2014 af: <<http://www.hafnarfjordur.is/thjonusta/hverfin-og-skipulag/>>.
- Hagstofa Íslands. (2006). *Verklagsreglur í opinberri hagskýrslugerð*. Stjórnartíðindi B-deild 10. júlí 2006. Sótt 14. nóvember 2014 af <<http://www.hagstofa.is/lisalib/getfile.aspx?itemid=4555>>.
- Hagstofa Íslands. (2014). *Reglur um meðferð trúnaðargagna*. <<http://www.hagstofa.is/lisalib/getfile.aspx?itemid=16881>>, sótt 13.10.2014.
- Sameinuðu þjóðirnar. (2014). *Grundvallarreglur um opinbera hagskýrslugerð í ríkjum Sameinuðu þjóðanna*. Sótt 12. október 2014 af: <<http://www.hagstofa.is/Pages/14>>.
- Kópavogsbær. (2012). Fundargerðir bæjarráðs 1.3.2012 og bæjarstjórnar 24.4.2012 (Mál 1203004 — Skipun hverfaráða). Sótt 24. ágúst 2012, af: <www.kopavogur.is/stjornsyslan/fundargerdir>.
- Lýður Björnsson. (1979). *Saga sveitarstjórnar á Íslandi*. Síðara bindi. Reykjavík: Almenna bókafélagið.
- Lög um Hagstofu Íslands og opinbera hagskýrslugerð nr. 163/2007.
- Office of National Statistics (ONS). (2014). Output areas (OAs). Sótt 6. janúar 2015 af: <<http://www.ons.gov.uk/ons/guide-method/geography/beginner-s-guide/census/output-area--oas-/index.html>>.
- Ómar Harðarson og Jórunn Íris Sindradóttir. (2012). *Hagskýrslusvæði á héraðsstjórnarstigi*. Reykjavík: Hagstofa Íslands.
- Ralphs, Martin og Lyndon Ang. (2009). *Optimised Geographies for Data Reporting: Zone design tools for census output geographies*. Statistics New Zealand Working Paper No 09–01. Sótt 6. janúar 2015 af <<http://www.stats.govt.nz/methods/research-papers/working-papers-original/optimised-geographies-for-data-reporting-09-01.aspx>>
- Reykjavíkurborg. (2009). *Samþykkt um skiptingu Reykjavíkurborgar í hverfi*. Sótt 24. ágúst 2012, af: <www.reykjavik.is/desktopdefault.aspx/tabid-2784/4398_view-839/>.

Viðauki 1. Svæðamörk

Mynd 5. Svæðamörk



Viðauki 2. Flokkunarkerfi hagskýrslusvæða, sveitarfélög

Tafla 2. Sveitarfélög eftir hagskýrslusvæðum 31. desember 2011

Kóti	Heiti	Meginsvæði	Aðalsvæði	Landsvæði
1	Höfuðborgarsvæðið	1	–	–
11	Reykjavík	1	11	–
110	Reykjavík	1	11	110
	Reykjavíkurborg	1	11	110
12	Nágrenni Reykjavíkur	1	12	–
120	Nágrenni Reykjavíkur	1	12	120
	Sveitarfélagið Álftanes	1	12	120
	Garðabær	1	12	120
	Hafnarfjarðarkaupstaður	1	12	120
	Kjósarhreppur	1	12	120
	Kópavogsbær	1	12	120
	Mosfellsbær	1	12	120
	Seltjarnarneskaupstaður	1	12	120
2	Landsbyggð	2	–	–
21	Suðursvæði	2	21	–
211	Suðurland	2	21	211
	Sveitarfélagið Árborg	2	21	211
	Ásahreppur	2	21	211
	Bláskógabyggð	2	21	211
	Flóahreppur	2	21	211
	Grímsnes- og Grafningshreppur	2	21	211
	Sveitarfélagið Hornafjörður	2	21	211
	Hrunamannahreppur	2	21	211
	Hveragerðisbær	2	21	211
	Mýrdalshreppur	2	21	211
	Rangárþing eystra	2	21	211
	Rangárþing ytra	2	21	211
	Skaftárhreppur	2	21	211
	Skeiða- og Gnúpverjahreppur	2	21	211
	Vestmannaeyjabær	2	21	211
	Sveitarfélagið Ölfus	2	21	211
212	Suðurnes	2	21	212
	Sveitarfélagið Garður	2	21	212
	Grindavíkurbær	2	21	212
	Reykjanesbær	2	21	212
	Sandgerðisbær	2	21	212
	Sveitarfélagið Vogar	2	21	212
213	Vesturland	2	21	213
	Akraneskaupstaður	2	21	213
	Borgarbyggð	2	21	213
	Dalabyggð	2	21	213
	Eyja- og Miklaholtshreppur	2	21	213

Tafla 2. Sveitarfélög eftir hagskýrslusvæðum 31. desember 2011 (frh.)

Kóti	Heiti	Meginsvæði	Aðalsvæði	Landsvæði
	Grundarfjarðarbær	2	21	213
	Helgafellssveit	2	21	213
	Hvalfjarðarsveit	2	21	213
	Skorradalshreppur	2	21	213
	Snæfellsbær	2	21	213
	Stykkishólmsbær	2	21	213
22	Norðursvæði	2	22	–
221	Vestfirðir	2	22	221
	Árneshreppur	2	22	221
	Bolungarvíkurkaupstaður	2	22	221
	Ísafjarðarbær	2	22	221
	Kaldrananeshreppur	2	22	221
	Reykhólahreppur	2	22	221
	Strandabyggð	2	22	221
	Súðavíkurhreppur	2	22	221
	Tálknafjarðarhreppur	2	22	221
	Vesturbyggð	2	22	221
222	Norðurland vestra	2	22	222
	Akrahreppur	2	22	222
	Blönduóssbær	2	22	222
	Bæjarhreppur	2	22	222
	Húnavatnshreppur	2	22	222
	Húnaþing vestra	2	22	222
	Skagabyggð	2	22	222
	Sveitarfélagið Skagafjörður	2	22	222
	Sveitarfélagið Skagaströnd	2	22	222
223	Norðurland eystra	2	22	223
	Akureyrarkaupstaður	2	22	223
	Dalvíkurbyggð	2	22	223
	Eyjafjarðarsveit	2	22	223
	Fjallabyggð	2	22	223
	Grýtubakkahreppur	2	22	223
	Hörgársveit	2	22	223
	Langanesbyggð	2	22	223
	Norðurþing	2	22	223
	Skútustaðahreppur	2	22	223
	Svalbarðsstrandarhreppur	2	22	223
	Svalbarðshreppur	2	22	223
	Tjörneshreppur	2	22	223
	Þingeyjarsveit	2	22	223
224	Austurland	2	22	224
	Borgarfjarðarhreppur	2	22	224
	Breiðdalshreppur	2	22	224
	Djúpavogshreppur	2	22	224
	Fjarðabyggð	2	22	224
	Fljótisdalhérað	2	22	224
	Fljótisdalshreppur	2	22	224
	Seyðisfjarðarkaupstaður	2	22	224
	Vopnafjarðarhreppur	2	22	224

Viðauki 3. Talningarsvæði

Tafla 3. Talningarsvæði 31. desember 2011

Meginsvæði	Aðalsvæði	Talningarsvæði ¹	Íbúatala	
Höfuðborgarsvæði	Reykjavík	Reykjavík		
		Vesturbær norður	4.885	
		Vesturbær suður	10.766	
		Miðborg	9.451	
		Hlíðar	9.335	
		Laugardalur vestur	5.239	
		Laugardalur austur	10.283	
		Háaleiti og Bústaðahverfi	13.975	
		Efra og neðra Breiðholt	11.903	
		Seljahverfi	7.920	
		Árbær	10.049	
		Grafarvogur suður	7.437	
		Grafarvogur norður	10.215	
		Grafarholt og Kjalarnes	6.507	
	Nágrenni Reykjavíkur	Hafnarfjörður		
		Vellir	4.281	
		Hafnarfjörður suður	7.310	
		Setberg og Ásland	5.707	
		Hafnarfjörður norður	8.906	
		Garðabær og Álftanes	13.402	
		Kópavogur		
		Kársnes	4.439	
		Digranes	11.448	
		Smárinn og Fífuhvammur	8.579	
		Vatnsendi	6.205	
		Seltjarnarnes	4.180	
		Mosfellsbær og Kjós	8.903	
	Landsbyggð	Suðursvæði	Skaftafells- og Rangárvallasýslur	6.268
			Vestmannaeyjar	4.097
			Árborg	7.772
			Árnessýsla án Árborgar	7.270
			Reykjanesbær	
			Keflavík	7.469
			Njarðvíkur, Ásbrú og Hafnir	6.605
			Suðurnes án Reykjanesbæjar	6.940
			Akranes og Hvalfjarðarsveit	7.149
			Vesturland norðan Skarðsheiðar	8.295
Norðursvæði			Vestfirðir	6.763
			Húnaþing og Skagafjörður	7.087
			Eyjafjörður	6.113
		Akureyri		
		Brekkan, Innbær, Oddeyri og eyjar	5.689	
		Ofan Brekku	4.844	
		Utan Glerár	7.291	
Þingeyjarsýslur austan Eyjafjarðar		4.691		
Hérað og N-Múlasýsla		4.793		
Fjarðabyggð og Suðurfirðir		5.095		

Heimild: Manntalið 2011. ¹ Flokkað eftir sveitarfélögum ef hluti sveitarfélags.

Viðauki 4. Skipting 5 stærstu sveitarfélaganna í talningarsvæði

1. Talningarsvæði í Reykjavík. Íbúðargötur og/eða íbúðarhús

1. Vesturbær norður

Ánanaust	Bárugrandi	Suðurgata 100,121	Kirkjutorg
Ásvallagata	Bauganes	Sörlaskjól	Klapparstígur
Bakkastígur	Baugatangi	Tómasarhagi	Laufásvegur
Bárugata	Birkimelur	Víðimelur	Laugavegur 5-105
Blómvallagata	Boðagrandi	Þjósárgata	Leifsgata
Brávallagata	Dunhagi	Þorragata	Lindargata
Brekustígur	Eggertsgata	Þrastargata	Lokastígur
Brunnstígur	Einarsnes	Ægisíða	Lækjargata
Bræðraborgarstígur	Einimelur	Öldugrandi	Miðstræti
Drafnarstígur	Fáfnisnes	<i>Sérheiti</i>	Mímisvegur
Framnesvegur 1-53, 56, 58	Fálkagata	Reynimelur Stafholt	Mjóstræti
Garðastræti jafnar tölur	Faxaskjól	Skildingan Reynisnes	Njálsgata 1-87
Garðastræti 39-49	Fjörugrandi	Skildingan Reynistaður	Njarðargata
Hávallagata	Flyðrugrandi	Þormóðsstv Lambhóll	Nönnugata
Hofsvallagata	Fornhagi	3. Miðborg	Óðinsgata
Hólatorg	Fossagata	Aðalstræti	Pósthússtræti
Hólavallagata	Framnesvegur, 55, 57, 59+	Amtmannsstígur	Sjafnargata
Holtsgata	Frostaskjól	Austurstræti	Skálhóltsstígur
Hrannarstígur	Gnitanes	Baldursgata	Skólabrú
Hringbraut jafnar tölur 44+	Góugata	Bankastræti	Skólastræti
Kirkjugarðsstígur	Granaskjól	Barónsstígur	Skólavörðustígur
Lagargata	Grandavegur	Bergstaðastræti	Skólagata 10-46
Ljósvallagata	Grenimelur	Bergþórugata	Smáragata
Marargata	Grímshagi	Þjargarstígur	Smiðjustígur
Mýrargata	Hagamelur	Þjarkargata	Snorrabraut jafnar tölur
Nýlendugata	Hjarðarhagi	Þjarnarstígur	Sóleyjargata
Norðurstígur	Hringbraut oddatölur 37-121	Bókhliðustígur	Spítalastígur
Ránargata	Hörpugata	Bragagata	Suðurgata oddatölur 3-37
Seljavegur	Kaplaskjólsvegur	Brattagata	Týsgata
Sólvallagata	Keilugrandi	Egilsgata	Tjarnargata
Stýrimannastígur	Kvisthagi	Eiríksgata	Tryggvagata 12-16
Suðurgata jafnar tölur 2-26	Lágholtsvegur	Fischersund	Túngata 2-12
Tryggvagata 4-8	Lynghagi	Fjólugata	Urðarstígur
Túngata (oddatölur)	Meistaravellir	Fjölнисvegur	Vatnsstígur
Túngata 14-51	Melhagi	Frakkastígur	Vegamótastígur
Unnarstígur	Neshagi	Freyjugata	Veghúsastígur
Vesturgata 17a	Nesvegur	Garðastræti oddatölur 9-25	Veltusund
Vesturgata 19-75	Oddagata	Grettisgata 2-86	Vesturgata 2-16
Vesturvallagata	Reykjavíkurvegur	Grjótagata	Vitastígur
Ægisgata	Reynimelur	Grundarstígur	Vonarstræti
Öldugata	Rekagrandi	Haðarstígur	Þingholtsstræti

2. Vesturbær suður

Aflagrandi	Skeljatangi	Hringbraut 22-34	<i>Sérheiti</i>
Álagrandi	Skerplugata	Hverfisgata 12-108	Hringbr Gamli Garður
Aragata	Skildingatangi	Ingólfsstræti	Hringbraut Nýi Garður
Arnargata	Smyrilsvegur	Kárustígur	<i>Annað</i>
	Starhagi	Kirkjustræti	Óstaðsettir

Sendiráð
Fastanefndir
Aðalræðisskrifstofur

4. Hlíðar

Ásholt
Auðarstræti
Barmahlíð
Beykihlíð
Birkihlíð
Blönduhlíð
Bogahlíð
Bolholt
Bollagata
Bólstaðarhlíð
Brautarholt
Drápuhlíð
Einholt
Engihlíð
Eskihlíð
Flókagata
Grettisgata 90-98
Grænahlíð
Guðrúnargata
Gunnarsbraut
Háahlíð
Hamrahlíð
Háteigsvegur
Hjálmholt
Hrefnugata
Hverfisgata jafnar tölur
112-114
Hörgshlíð
Karlagaata
Kjartansgata
Langahlíð
Laugavegur jafnar tölur
126-162
Lerkihlíð
Mánagata
Mávahlíð
Meðalholt
Miklabraut
Mjóahlíð
Mjölnisholt
Njálsgata 90-112
Nóatún 24-31
Reykjahlíð
Reynihlíð
Skaftahlíð
Skarphéðinsgata
Skeggjagata
Skipholt
Snorrabraut oddatölur
Stakkahlíð
Stakkholt

Stakkholt
Stangarholt
Stigahlíð
Stórholt
Stúfholt
Suðurhlíð
Úthlíð
Vatnsholt
Vesturhlíð
Víðihlíð
Vífilsgrata
Þverholt
Sérheiti
Suðurhlíð Sólland

5. Laugardalur vestur

Borgartún
Brekulækur
Bugðulækur
Dalbraut jafnar tölur
Engjateigur
Gullteigur
Hátún
Hofteigur
Hraunteigur
Hrísateigur
Hverfisgata oddatölur
117-125
Höfðatún
Kirkjusandur
Kirkjuteigur
Kleppsvegur 2-50
Laugalækur
Laugarnestangi
Laugarnesvegur
Laugateigur
Laugavegur oddatölur
133-161
Mánatún
Miðtún
Nóatún 15 og 18
Otrateigur
Rauðalækur
Rauðarárstígur
Reykjavegur
Samtún
Sigtún
Silfurteigur 52-80
Skúlagata
Sóltún
Sundlaugavegur 2-28

6. Laugardalur austur

Álfheimar
Ásvegur

Austurbrún
Barðavogur
Brúnavegur
Dalbraut oddatölur
Dragavegur
Drekavogur
Dugguvogur
Efstasund
Eikjuvogur
Faxafen
Ferjuvogur
Glaðheimar
Gnoðarvogur
Goðheimar
Hjallavegur
Hlunnavogur
Hólmasund
Hólsvogur
Jökulgrunn
Kamsvegur
Karfavogur
Kleifarvegur
Kleppsvegur 52+
Langholtsvegur
Laugarásvegur
Ljósheimar
Njörvasund
Norðurbrún
Nökkvavogur
Selvogsgrunn
Sigluvogur
Skeiðarvogur
Skipasund
Snekkjuvogur
Sólheimar
Sporðagrunn
Súðarvogur
Suðurlandsbraut
oddatölur og 58+
Sunnuvegur
Sæviðarsund
Vesturbrún

Sérheiti
Dyngjuv Staðarhóll
Kleppsvegur Kleppur
Kleppsvegur Hrafnista
Kleppur starfsmhús
Suðurlbr Álfabrekka

7. Háaleiti– Bústaðahverfi

Aðalland
Akraland
Akurgerði
Áland

Álfaland
Álftaland
Álftamýri
Ánaland
Árland
Ármúli
Ásendi
Ásgarður
Austurgerði
Bakkagerði
Básendi
Byggðarendi
Bjarmaland
Bleikargróf
Blesugróf
Borgargerði
Brautarland
Breiðagerði
Brekkergerði
Brúnaland
Búðagerði
Búland
Bústaðablettur
Bústaðavegur
Dalaland
Efstaland
Efstaleiti
Espigerði
Fellsmúli
Fossvogsvogur
Furugerði
Garðsendi
Gautland
Geitland
Giljaland
Goðaland
Grensásvegur
Grundargerði
Grundarland
Háagerði
Háaleitisbraut
Haðaland
Hamarsgerði
Heiðargerði
Helluland
Hjallaland
Hlíðargerði
Hlyngerði
Hólmgarður
Hulduland
Hvammargerði
Hvassaleiti
Hæðargarður
Hörðaland
Jöldugróf
Kelduland

Kjalarland
Kjarrvegur
Klifvegur
Kringlan
Kúrland
Kvistaland
Láland
Langagerði
Litlagerði
Ljósaland
Logaland
Markarvegur
Markland
Melgerði
Miðleiti
Mosgerði
Mörkin
Neðstaleiti
Ofanleiti
Rauðagerði
Réttarholtsvegur
Safamýri
Seljaland
Seljugerði
Síðumúli
Skálagerði
Skógargerði
Skógarvegur
Sléttuvegur
Snæland
Sogavegur
Starmýri
Steinagerði
Stjörnugróf
Stóragarði
Suðurlandsbraut jafnar
tölur 2-56

Sævarland
Teigagerði
Traðarland
Tunguvegur
Undraland
Viðjugerði
Vogaland

Sérheiti

Sogavegur Melbær
Sogavegur Vonarland

8. Efra og Neðra Breiðholt

Álftahólar
Arahólar
Asparfell
Austurberg
Blikahólar

Blöndubakki
Brúnastekkur
Depluhólar
Dúfnahólar
Dvergabakki
Eyjabakki
Erluhólar
Fannarfell
Ferjubakki
Fýlshólar
Fornistekkur
Fremristekkur
Gaukshólar
Geitastekkur
Gyðufell
Gilsárstekkur
Grýtubakki
Háberg
Hamraberg
Haukshólar
Heiðnaberg
Hjaltabakki
Hólaberg
Hólastekkur
Hrafnhólar
Hraunberg
Höfðabakki
Iðufell
Írabakki
Yrsufell
Jórufell
Jörfabakki
Keilufell
Klapparberg
Kóningsbakki
Kriuhólar
Krummahólar
Kötlufell
Lágaberg
Lambastekkur
Leirubakki
Lundahólar
Maríubakki
Máshólar
Möðrufell
Neðstaberg
Norðurfell
Núpabakki
Nönnufell
Orrahólar
Ósabakki
Prestbakki
Réttarbakki
Rituhólar
Rjúpufell
Skriðustekkur

Smyrilshólar
Spóahólar
Staðarbakki
Starrahólar
Stelkshólar
Suðurhólar
Súluhólar
Torfufell
Trönuhólar
Tungubakki
Ugluhólar
Unufell
Urðarbakki
Urðarstekkur
Valshólar
Vesturberg
Vesturhólar
Víkurbakki
Völvufell
Þórufell
Þrastarhólar
Æsufell

Sérheiti

Blesugróf
Heimahvammur
Blesugróf Hraunteigur
Blesugróf Skálará
Blesugróf Gilsbakki

9. Seljahverfi

Akrasel
Árskógar
Bakkasel
Bláskógar
Brekkuasel
Dalsel
Dynskógar
Engjasel
Fífusel
Fjarðarsel
Fljótasel
Flúðasel
Giljasel
Gljúfrasel
Grjótasel
Grófarsel
Hagasel
Hálsasel
Heiðarsel
Hjallasel
Hléskógar
Hnjúkasel
Hólmasel
Holtasel
Hryggjarsel

Hæðarsel
Ystasel
Jakasel
Jórusel
Jöklasel
Kaldasel
Kambasel
Kleifarsel
Klyfjarsel
Kögursel
Lambasel
Látrasel
Lindarsel
Ljárskógar
Lækjarsel
Melsel
Mýrarsel
Rangársel
Raufarsel
Réttarsel
Seljabraut
Síðusel
Skagasel
Skógarsel
Skriðusel
Staðarsel
Stafnasel
Stallasel
Stapasel
Steinasel
Stekkjarsel
Stíflusel
Strandasel
Strýtusel
Stuðlasel
Teigasel
Tindasel
Tjarnarsel
Tungusel
Vaðlasel
Vaglasel
Vatnasel
Vogasel
Þingasel
Þjóttusel
Þrándarsel
Þúfusel
Þverársel

10. Árbær

Álakvísl
Árbæjarblettur
Árkvörn
Birtingakvísl
Bjallavað
Bleikjukvísl

Brautarás
 Brekkubær
 Brúarás
 Bröndukvísl
 Búðavað
 Deildarás
 Dísarás
 Eyktarás
 Elliðavað
 Fagribær
 Ferjuvað
 Fiskakvísl
 Fjarðarás
 Glæsibær
 Grundarás
 Háabær
 Heiðarás
 Heiðarbær
 Helluvað
 Hlaðbær
 Hólavað
 Hólmvað
 Hraunbær
 Ystibær
 Kambavað
 Klapparás
 Kleifarás
 Kólguvað
 Krókavað
 Laxakvísl
 Lindarvað
 Lyngháls
 Lækjarás
 Lækjarvað
 Malarás
 Melbær
 Mýrarás
 Móvað
 Norðurás
 Næfurás
 Rafstöðvarvegur
 Rauðás
 Rauðavað
 Reyðarkvísl
 Reiðvað
 Reykás
 Rofabær
 Sandavað
 Seiðakvísl
 Selásbraut
 Selvað
 Sílakvísl
 Sílungakvísl
 Skógarás
 Stangarhylur
 Suðurás

Urriðakvísl
 Vallarás
 Vesturás
 Viðarás
 Víkurás
 Vindás
 Vorsabær
 Þykkvibær
 Þingás
 Þingvað
 Þverás
Sérheiti
 Selásbl Víðivellir
 Suðurlbr Árbæjarsafn
 Suðurlandsbr Bakkakot
 Suðurlbr Elliðavatn
 Suðurlandsbr Hella
 Suðurlandsbr Hólmur
 Suðurlbr Litlaland
 Suðurlbr Reykhólar
 Suðurlbraut Sólnes
 Suðurlbraut Tungufell

11. Grafarvogur suður

Austurfold
 Básbryggja
 Baughús
 Bláhamrar
 Brekkuhús
 Dalhús
 Dyrhamrar
 Dverghamrar
 Fannafold
 Frostafold
 Funafold
 Funahöfði
 Garðhús
 Geithamrar
 Gerðhamrar
 Grundarhús
 Gufunesvegur
 Hamarshöfði
 Hesthamrar
 Hlaðhamrar
 Hlíðarhús
 Hverafold
 Jöklafold
 Krosshamrar
 Leiðhamrar
 Logafold
 Miðhús
 Naustabryggja
 Neshamrar
 Rauðhamrar
 Reykjafold

Salthamrar
 Smiðshöfði
 Sporhamrar
 Stakkhamrar
 Suðurhús
 Svarthamrar
 Sveighús
 Vallarhús
 Vegghamrar
 Veghús
 Vesturfold
 Vesturhús

Sérheiti

Leiðhamrar Dofri
 Vesturlandsbr Keldur

12. Grafarvogur norður

Álfaborgir
 Bakkastaðir
 Barðastaðir
 Berjarimi
 Breiðavík
 Brúnastaðir
 Dísaborgir
 Dofraborgir
 Dvergaborgir
 Fífurimi
 Flétturimi
 Fróðengi
 Garðsstaðir
 Gautavík
 Goðaborgir
 Grasarimi
 Gullengi
 Hamravík
 Hrísrími
 Hulduborgir
 Hvannarimi
 Jötnaborgir
 Klukkurimi
 Laufengi
 Laufrimi
 Ljósavík
 Lyngrimi
 Mosarimi
 Mururimi
 Reyrengei
 Rósarimi
 Smárarimi
 Sóleyjarimi
 Stararimi
 Starengi
 Tröllaborgir
 Vallengi
 Viðarimi

Vættaborgir
 Æsuborgir

13. Grafholt og Kjalarnes

Andrésbrunnur
 Biskupsgata
 Freyjubrunnur
 Friggjarbrunnur
 Gefjunarbrunnur
 Gerðarbrunnur
 Gissurargata
 Grænlandsleið
 Gvendargeisli
 Haukdælabraut
 Iðunnarbrunnur
 Jónsgeisli
 Kapellustígur
 Katrínarlind
 Kirkjustétt
 Klausturstígur
 Kristnibraut
 Lambhagavegur
 Laxalón
 Lofnarbrunnur
 Maríubaugur
 Marteinslaug
 Ólafsgesli
 Prestastígur
 Sifjarbrunnur
 Sjafnarbrunnur
 Urðarbrunnur
 Úlfarsbraut
 Úlfarsfellsvegur
 Þórðarsveigur
 Þorláksgeisli

Sérheiti

Vesturlandsbraut Engi
 Vesturlbr Fífilbrekka
 Vesturlbr Grafarholt
 Vesturlbr Lambhagi
 Vesturlandsbr Lundur
 Vesturlandsbraut Mæri
 Vesturlandsbr Stekkur
 Vesturlbr Tjarnarengi
 Vesturlbr Víðimýri
 Vestlbr Úlfarsfell 1
 Vestlbr Úlfarsfell 3
 Birkihlíð
 Suðurhlíð
 Akurholt
 Hamar
 Bassastaðir
Kjalarnes
 Búagrund
 Esjugrund

Helgugrund	Fitjakot	Ljárdalur	Skriða
Hofsbraut	Fitjar	Lykkja	Stardalur
Jörfagrund	Furugrund	Lyngás	Stekkur
Víkurgrund	Garður	Melagerði	Sætún
Furugrund	Gil	Melar	Tindar
<i>Sérheiti Kjalarnesi</i>	Gimli	Melavellir	Útkot
Arnarhóll	Grundarhóll	Móar	Vallá
Arnarholt	Háagerði	Mógilsá	Varmadalur
Árvellir	Hjassi	Naustanes	Vellir
Bakki	Hlíð	Pétursborg	Viðarás
Blásteinar	Horn	Reynihvammur	Vindheimar
Brautarholt	Hvammur	Saltvík	Víðines
Dalsmynni	Jörfi	Saurbær	Vonarholt
Dýjahlíð	Kirkjuland	Sigtún	Ytri-Tindastaðir
Enni	Laufás	Sjávarhólar	
Esjuberg	Laufbrekka	Skógarás	
	Leirur	Skrauthólar	

2. Talningarsvæði í Kópavogi. Íbúðargötur og/eða íbúðarhús

1. Kársnes	Óstaðsettir	Grenigrund	Skólatröð
Ásbraut	Álfabrekka	Grænatún	Smiðjuvegur
Austurgerði	Álfaheiði	Grænatunga	Starhólmi
Bakkabraut	Álfatún	Grænihjalli	Stórihjalli
Borgarholtsbraut	Álfhólsvegur	Hamraborg	Trönuhjalli
Bryggjuvör	Álftröð	Hátröð	Túnbrekka
Hafnarbraut	Aspargrund	Hávegur	Tunguheiði
Helgubraut	Ástún	heiðarhjalli	Vallartröð
Hlégerði	Auðbrekka	Hjallabrekka	Vallhólmi
Hófgerði	Bakkahjalli	Hlaðbrekka	Víðigrund
Holtagerði	Birkigrund	Hlíðarhjalli	Víðihvammur
Hraunbraut	Birkihvammur	Hlíðarhvammur	Víghólastígur
Huldubraut	Bjarnhólastígur	Hlíðarvegur	Vogatunga
Kársnesbraut	Blikahjalli	Hólajalli	Þverbrekka
Kastalagerði	Brattatunga	Hrauntunga	<i>Annað</i>
Kópavogsbakki	Brekkuhjalli	Hvannahólmi	Óstaðsettir
Kópavogsbarð	Brekkutún	Kjarrhólmi	3. Smárinn og Fífuhvammur
Kópavogsbraut	Bræðratunga	Langabrekka	<i>Smárinn</i>
Kópavogstún	Bæjartún	Laufbrekka	Arnarsmári
Litlavör	Dalbrekka	Lindarhvammur	Bakkasmári
Mánabraut	Daltún	Lyngbrekka	Bergsmári
Marbakkabraut	Digranesvegur	Lyngheiði	Bollasmári
Meðalbraut	Digranesheiði	Litlihjalli	Brekkusmári
Melgerði	Efstihjalli	Lundarbrekka	Dalvegur
Skjólbraut	Engihjalli	Lundur	Eyktarsmári
Skólagerði	Eskihvammur	Lækjarhjalli	Ekrusmári
Suðurbraut	Fagrabrekka	Melaheiði	Engjasmári
Sunnubraut	Fagrihjalli	Meltröð	Fellasmári
Sæbólsbraut	Fannborg	Neðstatröð	Fitjasmári
Urðarbraut	Fífuhjalli	Nýbýlavegur	Foldarsmári
Vallargerði	Fífuhvammur	Rauðihjalli	Grófarsmári
Vesturvör	Fossvogsbrún	Reynigrund	Grundarsmári
Þinghólsbraut	Furugrund	Reynihvammur	Gullsmári
	Furuhjalli	Selbrekka	Hlíðasmári
	Gnitaheiði	Skálaheiði	
2. Digranes	Gnípuheiði	Skógarhjalli	

Lautasmári	Kópalind	Álfkonuhvarf	Glæsihvarf
Lindasmári	Kórsalir	Álmakór	Gnitakór
Lækjasmári	Krossalind	Andarhvarf	Goðakór
<i>Fífuhvammur</i>	Laugalind	Arakór	Grandahvarf
Ársalir	Laxalind	Ásakór	Grundarhvarf
Blásalir	Ljósalind	Ásaþing	Gulaþing
Björtusalir	Logasalir	Asparhvarf	Hafráping
Dynsalir	Lómasalir	Auðnukór	Hálsaþing
Fensalir	Mánalind	Austurkór	Hamrakór
Fífulind	Melalind	Baugakór	Heiðaþing
Fjallalind	Miðsalir	Boðaþing	Hólmaþing
Forsalir	Múlalind	Breiðahvarf	Hörðukór
Funalind	Núpalind	Brekkuhvarf	Klappakór
Galtalind	Roðasalir	Dalaþing	Kleifakór
Geislalind	Rjúpnasalir	Desjakór	Klettakór
Glósalir	Skjólsalir	Dimmuhvarf	Melahvarf
Goðasalir	Sólarsalir	Dofrakór	Perlukór
Háalind	Straumsalir	Drangakór	Tröllakór
Hásalir	Suðursalir	Drekakór	Vindakór
Haukalind	Þorrasalir	Engjaþing	<i>Sérheiti</i>
Heimalind	Þrymsalir	Ennishvarf	Brekka
Hlynsalir	Þrúðsalir	Fagraþing	Elliðahvammur
Hljóðalind	Öldusalir	Fákahvarf	Fagrabrekka
Húsalind	Örvasalir	Fannahvarf	Fagranes
Hveralind	4. Vatnsendi	Faxahvarf	Geirland
Iðalind	Aðalþing	Fellahvarf	Gilsbakki
Jórsalir	Aflakór	Fjallakór	Gunnarshólmi
Ísalind	Akrakór	Flesjakór	Kríunes
Jöklalind	Akurhvarf	Fornahvarf	Lækjarbotnar
Jötunsalir	Álaþing	Fossahvarf	Vatnsendi
Jörfalind	Álfahvarf	Fróðaþing	
Kaldalind		Frostþing	

3. Talningarsvæði í Hafnarfirði.

Ekki er að sjá að Hafnarfjarðarkaupstaður hafi neytt heimildar sveitarstjórnarlaga nr. 138/2011 um hverfisnefndir, en á heimasíðu bæjarfélagsins má hins vegar finna a.m.k. tvær mismunandi hverfaskiptingar. Annars vegar er bænum skipt upp í 11 hverfi auk þess^{sem} atvinnuverfin eru talin saman undir einu heiti.¹⁴ Hins vegar er byggðu svæði skipt upp í sjö hverfi á vegum Framkvæmdasviðs bæjarins.¹⁵ Þó svo að hverfaskiptingarnar á heimasíðu bæjarins séu ólíkar hvað varðar smáatriðin eru þær þó í meginatriðum samhljóða hvað varðar afmörkun íbúabyggðarinnar, þó svo hverfin hafi eilítið mismunandi heiti.

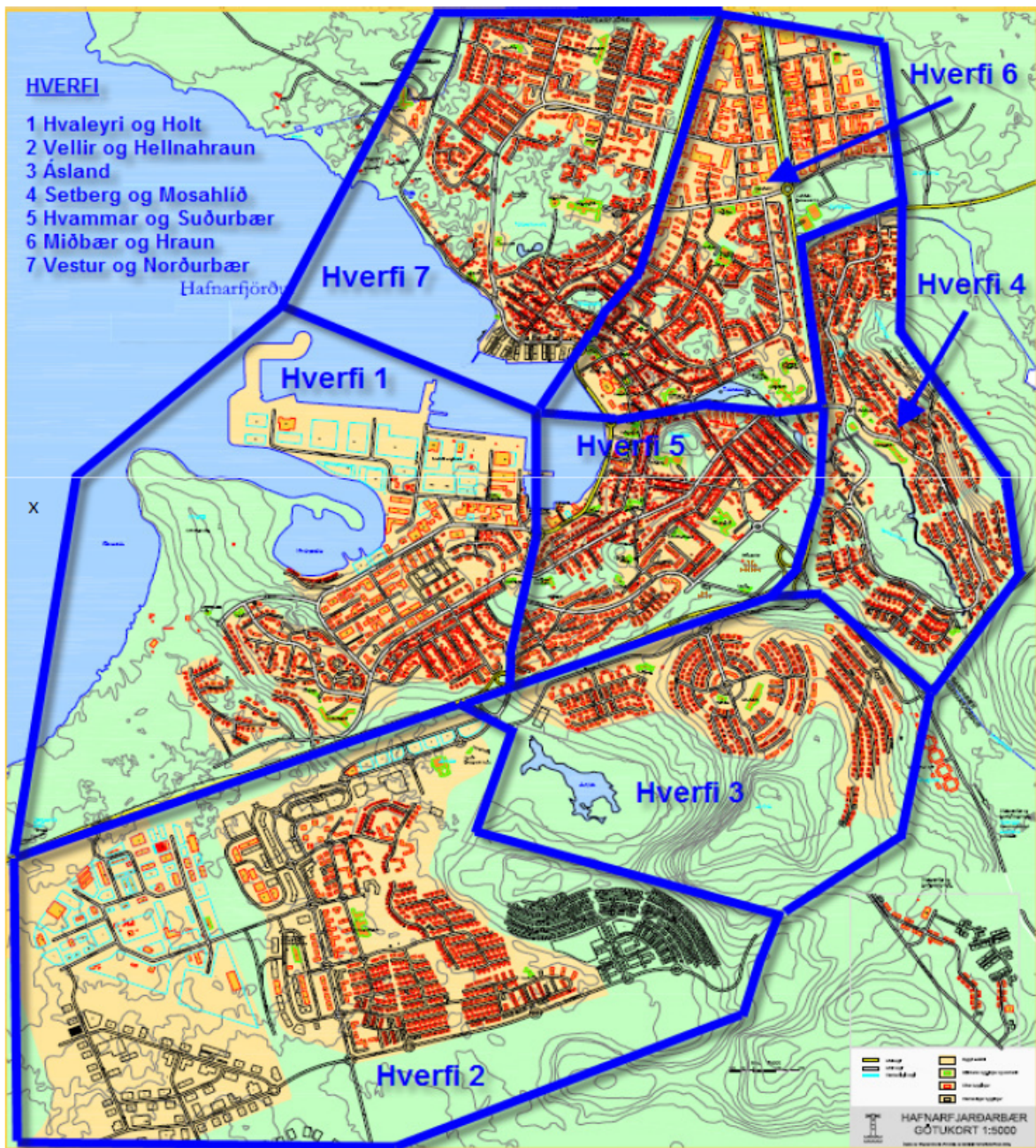
Við ákvörðun talningarsvæða er eðlilegt að tekið sé mið af landfræðilegum eða sögulegum aðstæðum, t.d. hefðum. Þegar afmörkuð eru svæði vegna hagskýrslugerðar verður þó einnig að taka tillit til fleiri þátta, t.d. að fjöldi íbúa á hverju svæði sé hæfilega mikill, að svæði séu sem jafnfjölmennust og að um

¹⁴ Hafnarfjarðarkaupstaður 2014.

¹⁵ Hafnarfjarðarkaupstaður 2010.

sambærilega svæðaskiptingu sé að ræða og í öðrum sveitarfélögum. Þá er æskilegt að skipta öllu landsvæði sveitarfélagsins upp milli hverfa, jafnvel þótt óbyggt sé að mestu eða öllu leyti.

Mynd 6. Hverfi Hafnarfjarðar, skv. framkvæmdasviði bæjarins.¹⁶



¹⁶ Hafnarfjarðarkaupstaður 2010. Í skýringartexta við myndina segir m.a.: „Hverfaskipting þessi markast m.a.af sveitarfélagsmörkum [Svo virðist sem hér sé aðeins átt við norðurmörkin við Garðabæ (og, áður, Sveitarfélagið Álftanes), en mörkin í suður og vestur eru dregin á kortinu utan um byggð svæði. Athugasemd skrifara.] og meginstofnbrautum í gegnum Hafnarfjarðarbæ. Þessi skipting hefur m.a. verið notuð þegar ýmis rekstrarverkefni hafa verið boðin út á vegum Hafnarfjarðarbæjar.“

Hverfaskipting framkvæmdasviðsins er lögð til grundvallar skiptingu Hafnarfjarðarkaupstaðar í talningarsvæði en svæðunum hins vegar fækkað úr sjö í fjögur. Með því móti er reynt að halda sem mest í hefðir innan bæjarins. Hin eldri hverfi mætti líta á sem hverfishluta, en það er utan við efni þessarar greinargerðar. Reykjanesbrautin markar meginskil milli hverfa ásamt Lækjargötu og dalverpinu við Ástjörn og syðri rætur Ásfjalls en þaðan um óbyggðir suður eða suðaustur að sveitarfélagsmörkum. Á því svæði eru þó engin náttúruleg skil eða meginbrautir sem gætu þjónað sem markalínur.¹⁷

HF1 Vellir (Framkvæmdasvið: Hverfi 2—Vellir og Hellnaholt)

Vestan Ástjarnar

Sunnan miðlínu Reykjanesbrautar

Hverfinu tilheyra:

- Skarðshlíð
- Iðnaðarhverfi í Kapelluhrauni
- Iðnaðarhverfi í Hellnahrauni
- Iðnaðarhverfi í Selhrauni
- Krýsuvík

HF2 Hafnarfjörður suður (Framkvæmdasvið: Hverfi 1—Hvaleyri—og Holt og Hverfi 5—Hvammur og Suðurbær)

Sunnan lækjar eða miðlínu Lækjargötu

Vestan og norðan miðlínu Reykjanesbrautar

Hverfinu tilheyra:

- Höfnin
- Iðnaðarhverfi á Holti
- Straumsvík

HF3 Setbergið-Ásland (Framkvæmdasvið: Hverfi 3—Ásland—og Hverfi 4—Setberg og Mosahlíð)

Sunnan og austan miðlínu Reykjanesbrautar

Austan Ástjarnar (ath. nánar um hvar mörkin eru nákvæmlega dregin)

Hverfinu tilheyra:

- Uppland

HF4 Hafnarfjörður norður (Framkvæmdasvið: Hverfi 6—Miðbær og Hraun— og Hverfi 7—Vestur og Norðurbær)

Norðan lækjar eða miðlínu Lækjargötu

Vestan og norðan miðlínu Reykjanesbrautar

Hverfinu tilheyra:

- Iðnaðarhverfi austan Reykjavíkurvegar

¹⁷ Lína dregin frá mörkum hverfis 2 og 3 skv. framkvæmdasviði að hæsta punkti Vatnshlíðar, þaðan suður að hæsta punkti Stórhöfða og þaðan suðaustur að Markraka gæti þjónað sem austurmörk Vallahverfis, en því verður bæjarfélagið að ráða.

2b. Talningarsvæði í Hafnarfirði. Íbúðargötur og/eða íbúðarhús

1. Vellir

Akurvellir
Berjavellir
Bjarkavellir
Blómvellir
Burknaveilir
Daggarvellir
Drekavellir
Einivellir
Engjavellir
Eskivellir
Fífuvellir
Fjóluvellir
Fléttuvellir
Furuvellir
Glitvellir
Hafravellir
Hnoðravellir
Kirkjuvellir
Klukkuvellir
Kvistavellir

Sérheiti

Hraungarðar

2. Hafnarfjörður suður

Hverfi 1

Birkihvammur
Brattakinn
Brekkgata
Fagakinn
Fagrihvammur
Fjóluhvammur
Garðstígur
Grænakinn
Háakinn
Háihvammur
Hamarsbraut
Hellubraut
Hlíðarbraut
Holtsgata
Hringbraut
Hvammabraut
Jófríðarstaðavegur
Kaldakinn
Klausturhvammur
Kvíholt
Lynghvammur
Ljósatröð
Lækjargata
Lækjarhvammur
Lækjarkinn
Melholt
Mýrargata

Reynihvammur
Selvogsgata
Smárahvammur
Staðarhvammur
Stekkjarkinn
Stekkjarkinn
Strandgata 69-85
Suðurgata
Suðurhvammur
Túnhvammur
Víðihvammur
Öldugata
Ölduslóð
Öldutún
Móabarð
Mosabarð

Sérheiti

Bæjarhvammur I
Jófríðarstaðir

Hverfi 5

Álfholt
Ásbúðartröð
Brattholt
Brekkuhvammur
Bæjarholt
Dvergholt
Eyrarholt
Eyrartröð
Fornubúðir
Háabarð
Háholt
Hamrabyggð
Hólabraut
Holtabyggð
Hvaleyjarbraut
Hörgsholt
Kelduhvammur
Klapparholt
Klettabyggð
Lindarhvammur
Lyngharð
Melabraut
Miðholt
Næfurholt
Skipalón
Suðurbraut
Suðurholt
Svalbarð
Teigabyggð
Vallarbarð
Vallarbyggð
Vallarbraut
Vesturholt

Púfubarð

Sérheiti

Straumur

Annað

Óstaðsettir

3. Setbergið-Ásland

Hverfi 4

Álfaberg
Berjahlíð
Birkiberg
Birkihlíð
Bjarmahlíð
Brekkuhlíð
Burknaberg
Dofraberg
Efstahlíð
Einiberg
Einihlíð
Engjahlíð
Fagraberg
Fagrahlíð
Fjóluhlíð
Furuberg
Furuhlíð
Glitberg
Greniberg
Háaberg
Hnotuberg
Hólsberg
Hvassaberg
Kjarrberg
Klettberg
Kléberg
Klukkuberg
Kvistaberg
Lindarberg
Ljósaberg
Lynghberg
Lækjarberg
Móberg
Reyniberg
Skálaberg
Skógarhlíð
Sólberg
Sóleyjarhlíð
Staðarberg
Steinahlíð
Stekkjarkinn
Stuðlaberg
Tinnuberg
Traðarberg
Víðiberg

Vörðuberg
Þórsberg

Sérheiti

Setberg

Hverfi 3

Blikaás
Brekkuás
Dalsás
Erluás
Fjóluás
Furuás
Gauksás
Hlíðarás
Kríuás
Lóuás
Skógarás
Spóaás
Svöluás
Prastarás

4. Hafnarfjörður norður

Hverfi 6

Álfaskeið
Austurgata
Fjarðargata
Hraunstígur
Hverfisgata
Linnetsstígur
Mjósund
Skólabraut
Strandgata 17-49
Sunnuvegur
Tjarnarbraut
Urðarstígur
Vitastígur
Arnarhraun
Bæjarhraun
Dalshraun
Erluhraun
Fálkahraun
Flatahraun
Kjóahraun
Klettahraun
Krókahraun
Lóuhraun
Mávahraun
Skútahraun
Sléttahraun
Smyrlahraun
Stapahraun
Svöluhraun
Trönuhraun
Prastahraun

Gunnarssund	Hrauntunga	Heiðvangur	Reykjavíkurvegur,
Mánastígur	Kirkjuvegur	Hraunvangur	oddatölur
Reykjavíkurvegur, jafnar	Klettagata	Laufvangur	Skerseyrarvegur
tölur	Krosseyrarvegur	Miðvangur	Smiðjustígur
Sólvangsvegur	Langeyrarvegur	Norðurvangur	Unnarstígur
<i>Hverfi 7</i>	Norðurbakki	Skjólvangur	Vesturbraut
Brunnstígur	Norðurbraut	Suðurvangur	Vörðustígur
Garðavegur	Nönnustígur	Sævangur	<i>Sérheiti</i>
Helligata	Skúlaskeið	Vesturvangur	Brúsastaðir
Herjólfsgata	Tunguvegur	Víðivangur	Ljósaklif
Hjallabraut	Vesturgata	Þrúðvangur	Sæból
Hraunbrún	Blómvangur	Drangagata	
Hraunhvammur	Breiðvangur	Flókagata	
Hraunkambur	Glitvangur	Merkurgata	

3. Talningarsvæði í Reykjanesbæ

Ekki er að sjá að Reykjanesbær hafi neytt heimildar sveitarstjórnarlaga nr. 138/2011 um hverfisnefndir, en á síðustu árum hefur bærinn leitast við að fá talnaefni frá Hagstofunni skipt eftir hverfum sem dregin eru um eldri sveitarfélög sem standa að bænum, auk vallarsvæðisins (Ásbrúar).

Skipting bæjarfélagsins eftir fyrri sveitarfélögum liggur til grundvallar tillögu þeirri sem hér er kynnt. Með því móti er reynt að halda sem mest í hefðir innan bæjarins. Ekki er þó hægt að telja Ásbrú sem sérstakt talningarsvæði eða fyrrum Hafnarhrepp vegna fámennis.

Með hliðsjón af ofansögðu eru eftirfarandi tvö talningarsvæði skilgreind í Reykjanesbæ: Mörk milli svæða byggja á eldri sveitarfélagsmörkum Keflavíkur og Njarðvíkur.

1 Keflavík

2 Njarðvíkur, Ásbrú og Hafnir

3b. Talningarsvæði í Reykjanesbæ. Íbúðargötur og/eða íbúðarhús

1. Keflavík	Brunnstígur	Hamragarður	Iðavellir
Aðalgata	Drangavellir	Háteigur	Íshússtígur
Álsvellir	Efstaleiti	Hátún	Kirkjuteigur
Ásabraut	Eyjavellir	Heiðarbakki	Kirkjuvegur
Ásgarður	Elliðavellir	Heiðarból	Klapparstígur
Austurgata	Fagrigarður	Heiðarbraut	Krossholt
Bakkavegur	Faxabraut	Heiðarbrún	Langholt
Baldursgarður	Framnesvegur	Heiðargarður	Lyngholt
Baldursgata	Freyjuvellir	Heiðargil	Mánagata
Básvegur	Furudalur	Heiðarholt	Mávabraut
Baugholt	Garðavegur	Heiðarhorn	Melteigur
Bergvegur	Gígjuvellir	Heiðarvegur	Miðgarður
Birkiteigur	Greniteigur	Heimavellir	Miðtún
Bjarnarvellir	Grófin	Hólabraut	Njarðargata
Blikabraut	Grænigarður	Hólmgarður	Nónvarða
Bragavellir	Háaleiti	Hrannargata	Norðfjörðsgata
Brekubraut	Hafnargata	Hrauntún	Norðurgarður
	Háholt	Hringbraut	Norðurtún

Norðurvellir
Óðinsvellir
Pósthússtræti
Ránarvellir
Sjafnarvellir
Skólavegur
Smáratún
Sóltún
Sólvallagata
Suðurgarður
Suðurgata
Suðurtún
Suðurvellir
Sunnubraut
Týsvellir
Tjarnargata
Túngata
Vallargata
Vallartún
Vatnsholt
Vatnsnesvegur
Vesturbraut
Vesturgata
Víkurbraut
Vörðubrún
Þórsvellir
Þverholt
Ægisvellir

Annað

Óstaðsettir

2. Njarðvíkur, Ásbrú og

Hafnir

Njarðvíkur

Akurbraut

Álftatjörn
Aspardalur
Beykidalur
Bergás
Birkidalur
Bjarkardalur
Blikatjörn
Borgarvegur
Brekadalur
Brekustígur
Brimdalur
Dalsbraut
Eikardalur
Einidalur
Engjadalur
Erlutjörn
Fífudalur
Fífumói
Fitjaás
Fitjabraut
Gónhóll
Grjótás
Grundarvegur
Grænás
Guðnýjarbraut
Hafdalur
Hamradalur
Háseyla
Hlíðarvegur
Hólagata
Holtsgata
Hraundalur
Hraunsvegur
Hæðargata
Kirkjubraut
Kjarrmói

Klapparstígur
Klettás
Kópubraut
Krossmói
Lágmói
Lágseyla
Laufdalur
Leirdalur
Lerkidalur
Lyngmói
Lómatjörn
Mardalur
Mávatjörn
Melás
Melavegur
Mýrdalur
Móavegur
Mosdalur
Njarðarvellir
Njarðvíkurbraut
Norðurstígur
Reykjanesvegur
Reynidalur
Selás
Seljudalur
Sjávargata
Skólabraut
Stapagata
Stapavellir
Starmói
Steinás
Stekkjargata
Súlutjörn
Svölutjörn
Tjarnabakki
Tjarnabraut

Tjarnargata
Tunguvegur
Urðarás
Urðarbraut
Vallarás
Vallarbraut
Víðidalur
Völuás
Þórustígur
Þræstartjörn

Ásbrú

Austurbraut
Bogabraut
Breiðbraut
Fjörubraut
Grænásbraut
Keilisbraut
Lindarbraut
Skógarbraut
Suðurbraut
Valhallarbraut

Hafnir

Djúpivogur
Hafnagata
Kirkjuvogur
Nesvegur
Réttarvegur
Seljavogur

Hafnir sérheiti

Merkines
Reykjanesviti

4. Talningarsvæði á Akureyri

Í gildi er samþykkt bæjarstjórnar Akureyrarkaupstaðar um hverfisnefndir frá 9. apríl 2013.¹⁸ Í samþykktinni er gert ráð fyrir þeirri meginreglu að hverfi skuli vera „svæði sem er skýrt afmarkað t.d. skólahverfi en getur í sumum tilvikum verið skilgreint á annan hátt“. Flestar, ef ekki allar, hverfanefndir á Akureyri virðast myndaðar á þeim grundvelli. Ekki er þó hægt að fullyrða að hvort þetta gildi um allar hverfanefndir því engar beinar upplýsingar um hverfamörk, hvort heldur er skólahverfi eða svæði hverfanefnda er að finna á heimasíðu Akureyrarkaupstaðar.

Skólahverfi Akureyrarkaupstaðar eru þó ekki heppileg vegna hagskýrslugerðar, þar sem þau eru of fámenn. Hagstofan miðar við að ekki séu færri en 4.000 íbúar á hverju talningarsvæði. Að öðrum kosti fækkar möguleikum til sundurliðunar og þverflokunar á talnagögnum.

Akureyri er samkvæmt framansögðu skipt í þrjú talningarsvæði. Svæðismörk eru dregin um Glerá en sunnan Glerár mynda Lunda- og Gerðahverfi ásamt Naustahverfi sameiginlegt talningarsvæði ofan Brekku. Brekkuskólahverfið og Oddeyrarhverfið mynda síðan austursvæðið sunnan Glerár.

Grímsey og Hrísey eru ekki skilgreind sem sérstök talningarsvæði vegna fámennis á eyjunum en talin með elsta bæjarhlutanum neðan Brekku.

1 Brekkan, Innbær, Oddeyri og eyjar

Sunnan Glerár, austan Mýrarveggar (Mýrarveggar allur meðtalinn) og norðan Miðhúsabrautar

Hverfishlutar:

Oddeyrarhverfi

Brekkan og Innbær (þ.m.t. Mýrar, Byggðir og Teigar ásamt Borgum)

Hrísey

Grímsey

2 Ofan Brekku

Sunnan Glerár, vestan Mýrarveggar og sunnan Miðhúsabrautar

Hverfishlutar:

Lunda- og Gerðahverfi

Naustahverfi

Auk þess:

Kjarnaskógur og Akureyrarflugvöllur tilheyra hverfinu ásamt Glerárdal sunnan Glerár.

3 Utan Glerár

Norðan Glerár

Hverfishlutar:

Síðuhverfi

Holta- og Hlíðahverfi

Giljahverfi

Glerárdalur norðan Glerár tilheyrir hverfinu

¹⁸ Akureyrarkaupstaður 2014.

4b. Talningarsvæði á Akureyri. Íbúðargötur og/eða íbúðarhús

1. Brekkan, Innbær, Oddeyri og eyjar

Brekkan og Innbær

Aðalstræti
 Álfabyggð
 Ásabyggð
 Ásvegur
 Austurbyggð
 Barðstún
 Byggðavegur
 Bjarkarstígur
 Bjarmastígur
 Brekkugata
 Búðarfjara
 Duggufjara
 Eyrarlandsvegur
 Engimýri
 Fróðasund
 Geislagata
 Gilsbakkavegur
 Glerárgata oddatölur
 Goðabyggð
 Gránufélagsgata <10
 Grænamýri
 Hafnarstræti
 Hamarstígur
 Helgamagrastræti
 Hlíðargata
 Hólabraut
 Holtagata
 Holtateigur
 Hrafnabjörg
 Hrafnagilsstræti
 Hringteigur
 Jörvabyggð
 Kambsmýri
 Kaupvangsstræti
 Klapparstígur
 Klettastígur
 Krabbastígur
 Kringlumýri
 Langamýri
 Laugargata
 Laxagata
 Lækjargata
 Lögbergsgata
 Melateigur
 Miðteigur
 Mýrarvegur
 Mosateigur
 Munkaþverárstræti
 Möðruvallastræti

Naustafjara
 Norðurbyggð
 Oddagata
 Oddeyrargata
 Rauðamýri
 Sjafnarstígur
 Skálateigur
 Skipagata
 Skólastígur
 Sniðgata
 Spítalavegur
 Suðurbyggð
 Sunnutröð
 Tónatröð
 Vanabyggð
 Víðimýri
 Þingvallastræti
 Þórunnarstræti

Oddeyri
 Eiðsvallagata
 Eyrarvegur
 Fjólugata
 Glerárgata jafnar tölur
 Gránufélagsgata 10+
 Grenivellir
 Grundargata
 Grænegata
 Hjalteyrargata
 Hríseyjargata
 Hvannavellir
 Lundargata
 Norðurgata
 Ránargata
 Reynivellir
 Sólvellir
 Strandgata
 Víðivellir
 Ægisgata

Hrísey
 Austurvegur
 Brekkugata
 Hólabraut
 Miðbraut
 Norðurvegur
 Skólavegur
 Sólvallagata

Sérheiti Hrísey
 Hlein
 Hvammur
 Lambhagi
 Selaklöpp
 Sólvangur

Sunnuhvoll
 Ystibær

Grimsey
 Hafnargata
 Vallargata

Sérheiti Grimsey
 Ártún
 Borgir
 Efri-Sandvík
 Eiðar
 Eyvík
 Garður
 Gerðuberg
 Grund
 Hátún
 Hella
 Höfði
 Miðgarðar
 Miðtún
 Neðri-Sandvík
 Nýja-Sjáland
 Sólbrekka
 Sveinagarðar
 Sveinstún
 Tröð
 Vogur

Annað
 Óstaðsettir

2. Ofan Brekku

Lunda- og Gerðahverfi
 Akurgerði
 Barrlundur
 Beykilundur
 Birkilundur
 Bjarkarlundur
 Brálundur
 Dalsgerði
 Eikarlundur
 Einilundur
 Espilundur
 Furulundur
 Grenilundur
 Grundargerði
 Hamragerði
 Háagerði
 Háilundur
 Heiðarlundur
 Hindarlundur
 Hjallalundur
 Hjarðarlundur
 Hlíðarlundur

Hólsgerði
 Hraungerði
 Hörpulundur
 Kambagerði
 Kjarrlundur
 Kleifargerði
 Klettaborg
 Klettagerði
 Kolgerði
 Kotárgerði
 Krókeyrarnöf
 Kvistagerði
 Lerkilundur
 Reynilundur
 Skálagerði
 Spónsgerði
 Stekkjargerði
 Stóragerði
 Vallargerði
 Viðjulundur
 Víðilundur
 Þrastarlundur

Naustahverfi
 Ásatún
 Baugatún
 Brekatún
 Fossatún
 Geislatún
 Hamratún
 Heiðartún
 Hjallatún
 Hólatún
 Kjarnagata
 Klettatún
 Ljómatún
 Lækjartún
 Mýrartún
 Pílutún
 Skálatún
 Sokkatún
 Sómatún
 Sporátún
 Stallatún
 Stekkjartún
 Tjarnartún
 Vaðlatún
 Vallartún
 Vörðutún
 Þrumutún

Sérheiti
 Brunná
 Galtalækur

Glerárdalur
Hamrar
Háteigur
Jaðar
Kjarnalundur dvalarh
Litli-Garður
Lönguklettur
Melar
Naust

3. Utan Glerár

Síðuhverfi
Akursíða
Arnarsíða
Bakkasíða
Bogasíða
Borgarsíða
Brekksíða
Búðasíða
Bæjarsíða
Ekursíða
Fagrasíða
Flatasíða
Flögusíða
Jaðarsíða
Kjalarsíða
Lindasíða
Móasíða
Múlasíða
Möðrusíða
Núpasíða

Reykjasíða
Rimasíða
Stapasíða
Tungusíða
Vestursíða
Holta- og Hlíðahverfi
Áshlíð
Bakkahlíð
Barmahlíð
Borgarhlíð
Brattahlíð
Drangshlíð
Einholt
Háhlíð
Hraunholt
Höfðahlíð
Langahlíð
Langholt
Litlahlíð
Lyngholt
Mánahlíð
Miðholt
Seljahlíð
Skarðshlíð
Stafholt
Steinahlíð
Stórholt
Sunnuhlíð
Undirhlíð
Þverholt

Giljahverfi
Drekagil
Dvergagil
Fannagil
Fornagil
Fossagil
Huldugil
Kíðagil
Merkigil
Skessugil
Skottugil
Skriðugil
Skuggagil
Skútagil
Snægil
Tröllagil
Urðargil
Valagil
Vesturgil
Víkurgil
Vættagil
Vörðugil
Sérheiti
Árgerði
Bandagerði
Bárufell
Brautarhóll
Byrgi
Drangshlíð
Eyri
Fögruvellir

Glerá
Glerárholt
Grænhóll
Hamrar
Harðangur
Hesjuvellir
Hjarðarholt
Hlíðarendi
Hraun
Höfðahlíð
Krossanesbraut
Jötunfell
Langholt
Lundeyri
Lundgarður
Melgerði
Sandgerði
Sandgerðisbót
Sjónarhóll
Skútar
Sólheimar
Sólvangur
Steinnes
Sunnuhlíð
Sunnuhvoll
Sæberg
Sæborg
Viðarholt
Ytra-Krossanes

Viðauki 5. Athugasemdir og ábendingar vegna talningarsvæðanna

Hinn 14. október 2014 sendi Hagstofa Íslands út beiðni um athugasemdir og ábendingar vegna skiptingar manntalsefnis í talningarsvæði. Beiðni var send öllum sveitarfélögum, landssamtökum þeirra og landshlutasamtökum auk Þjóðskrár Íslands, Landmælinga Íslands, Skipulagsstofnunar og Byggðastofnunar.

Alls bárust svör frá 17 aðilum af 87, þar af voru 11 sem ekki gerðu neinar athugasemdir. Við leit á netinu komu auk þess í ljós 5 sveitarfélög til viðbótar sem ekki höfðu svarað málaleitan Hagstofunnar, en gerðu engar athugasemdir samkvæmt fundargerðum bæjarráða. Hagstofan athugaði athugasemdirnar og tók tillit til flestra þeirra. Ein neikvæð umsögn barst. Þjóðskrá Íslands vildi frekar sjá smærri svæði og svæðaskiptingu sem ekki væru endilega dregin eftir sveitarfélagsmörkum, heldur einnig með tilliti til þéttbýliskjarna.

- Telja ber Bæjarhrepp með Húnaþingi og Skagafirði.

Samþykkt. Ábendingin barst frá Fjórðungssambandi Vestfjarða og Byggðastofnun. Hér er um að ræða tilflutning á 92 einstaklingum í manntalinu 2011 sem hefðu hvort eð verið taldir með Húnaþingi frá og með 1. janúar 2012.

- Telja ber Breiðdalshrepp og Djúpavogshrepp með Fjarðabyggð í stað Austurlands utan Fjarðabyggðar.

Samþykkt. Byggðastofnun lagði þetta til, enda myndi það bæta mjög notagildi svæðaskiptingarinnar fyrir byggðaáætlanir. Svæðin tvö verða nefnd annars vegar Hérað og N-Múlasýsla og Fjarðabyggð og Suðurfirðir.

- Telja ber Hvalfjarðarsveit með Akranesi í stað Vesturlands utan Akraness.

Samþykkt. Byggðastofnun lagði þetta til, enda myndi það bæta mjög notagildi svæðaskiptingarinnar fyrir byggðaáætlanir. Svæðin tvö á Vesturlandi verða nefnd annars vegar Akranes og Hvalfjarðarsveit og hins vegar Vesturland norðan Skarðsheiðar.

- Sýna þarf svæðaskiptinguna á korti.

Samþykkt. Þjóðskrár Íslands lagði þetta til.

- Laga þarf hverfaskiptinguna á Akureyri, en þar var einstaka húsheitum ranglega skipt milli svæða.

Samþykkt. Þessi ábending barst frá Akureyri. Í tilefni af henni var farið á nýjan leik yfir öll talningarsvæði innan stærstu sveitarfélaganna og gerðar leiðréttingar eftir þörfum. Þá var einnig skipt milli götuheita og sérheita til glöggvunar og skipt milli hverfa innan talningarsvæða þar sem sveitarfélög höfðu sjálf skipt milli þeirra.

- Uppástunga um lýsandi heiti á talningarsvæði innan Reykjanesbæjar.

Samþykkt. Þessi ábending barst frá Reykjanesbæ. Talningarsvæðið utan Keflavíkur er nú nefnt Njarðvíkur, Ásbrú og Hafnir.

- Talningarsvæðið Austurland utan Fjarðabyggðar hefur of mörg sveitarfélög og ólík til að hægt sé að finna upplýsingar sem gagnast stærsta sveitarfélaginu þar (Fljótdalshéraði).

Samþykkt að hluta. Þessi ábending barst frá Fljótdalshéraði. Með því að flytja Suðurfirðina á svæði með Fjarðabyggð að tillögu Byggðastofnunar er að hluta til komið til móts við sjónarmið sveitarfélagsins.

- Forsendur svæðaskiptingarinnar, einkum hvað varðar ákvörðun um lágmarksfjölda eru ekki nægilega gegnsæjar og mætti skilgreina almennar.

Samþykkt. Þessi athugasemd barst frá Þjóðskrá Íslands.

- Lágmarksfjöldi á talningarsvæðum er of hár.

Ekki samþykkt. Þessi athugasemd barst frá Þjóðskrá Íslands og Byggðastofnun. Báðar stofnanirnar nefndu aukið notagildi svæðaskiptingarinnar ef leyfð yrðu fámennari svæði. Byggðastofnun nefndi sérstaklega norðanverða Vestfirði og Skagafjörð sem næðu lágmarksfjölda, en taka með sér önnur fámennari svæði og upplýsingarnar yrðu því ekki eins gagnlegar fyrir þessi byggðarlög.

Ekki er hægt að verða við þessum tillögum, annars vegar vegna þess að Hagstofan hefur einfaldlega ekki ráð á því að leggja fram þá vinnu að sinni og hins vegar vegna þess að með nýrri lágmarksstærð yrði markmiði um jöfnuð í stærð milli svæða ekki náð og mörg svæði það fámenn að beita þyrfti sérstökum takmörkunum á hversu ítarlegar upplýsingar væri hægt að birta um þær. Þegar eru birtar upplýsingar um einstök sveitarfélög, þ.m.t. fjölda heimila, fjölskyldna og íbúða og einkenni þeirra. Talningarsvæðin hafa fyrst og fremst það hlutverk að geta birt fyrir smærri svæði sundurliðaðar upplýsingar um menntun og atvinnu og marga aðra efnisþætti án verulegrar hættu á uppljóstrun um hagi tilgreindra einstaklinga.

Það er hins vegar ekkert því til fyrirstöðu, ef færi gefst til, að skipta talningarsvæðunum upp í enn smærri svæði, og birta upplýsingar sem nú eru birtar eftir sveitarfélögum með þeirri sundurliðun. Bæði mætti hugsa sér að skipta landinu upp að auki í u.þ.b. 2.000-3.000 örsvæði með að meðaltali 100-150 íbúa, og í u.þ.b. 150-200 millistór svæði með um 1.500-2.000 manna meðalíbúatölu. Slík svæði mætti afmarka með aðstoð tölvuforrita eins og gert er í sumum stærri löndum,¹⁹ en Hagstofan yrði engu að síður að kosta allnokkru til.

- Taka ber tillit til þéttbýliskjarna við svæðaskiptinguna og láta sveitarfélagsmörk ekki endilega stjórna henni.

Ekki samþykkt. Þessi tillaga barst frá Þjóðskrá Íslands. Samþykkt þessarar tillögu hefði þýtt algerlega nýtt fyrirkomulag sem Hagstofan hefur ekki ráð á. Það má þó benda á að í manntalsgögnunum er flokkað eftir byggðastigi þéttbýlisstaðarins sem einstaklingarnir búa í.

¹⁹ Sjá t.d. Ralphs, Martin og Lyndon Ang 2009, eða Office of National Statistics (ONS) 2014.

Að einhverju leyti er hægt að víxlflokka gögnunum eftir þeim, þó svo að ekki sé hægt að sundurgreina tvo eða fleiri þéttbýlisstaði af sömu stærðargráðu innan hvers talningarsvæðis.

Auk ofangreindra breytinga var gerð sú breyting á upphaflegum drögum að Vesturbæ Reykjavíkur var skipt upp í tvö svæði um Hringbraut, sem og Laugardal í Reykjavík um Dalbraut og Reykjaveg. Þessi hverfi eru bæði mjög nálægt tvöfaldri meðalíbúatölu talningarsvæðanna.

Þá var heiti talningarsvæðisins Norðurland vestra breytt í Húnaþing og Skagafjörður og nokkrar breytingar voru gerðar á heiti svæða eftir ábendingum frá starfsmanni Örnefnanefndar.

Hagtiðindi Greinargerðir
Statistical Series Working papers

100. árg. • 10. tbl.

ISSN 0019-1078

2015:1

ISSN 2298-4119 (prentútgáfa *print edition*) • ISSN 2298-5786 (rafræn útgáfa *PDF*)

Umsjón *Supervision* Ómar Harðarson • omar.hardarson@hagstofa.is

Sími *Telephone* +(354) 528 1000

Bréfasími *Fax* +(354) 528 1099

© Hagstofa Íslands *Statistics Iceland* • Borgartúni 21a 150 Reykjavík Iceland

Öllum eru heimil afnot af ritinu. Vinsamlegast getið heimildar. *Please quote the source.*

www.hagstofa.is/hagtidindi www.statice.is/series